


大山バーチャル登山

下社～山頂 本坂コース (2.2k)


裏手からのパノラマ



山頂広場の賑わい




28丁目の鳥居



山頂からは見晴らし台コースで下社、または日向薬師側に下ることもできます。

27～28丁目



お疲れさまでした
大山山頂に到着です

大山山頂標




1:30 標高 1,251.7m


25～26丁目



26～27丁目




24～25丁目



27丁の鳥居



23～24丁目




25丁 ヤビツからの道と合流




1:20 標高 1,174m

21～22丁目



22～23丁目




22丁休憩所



標高 1,102m

19～20丁目




20丁 富士見台 (10月)



1:05 標高 1,062m

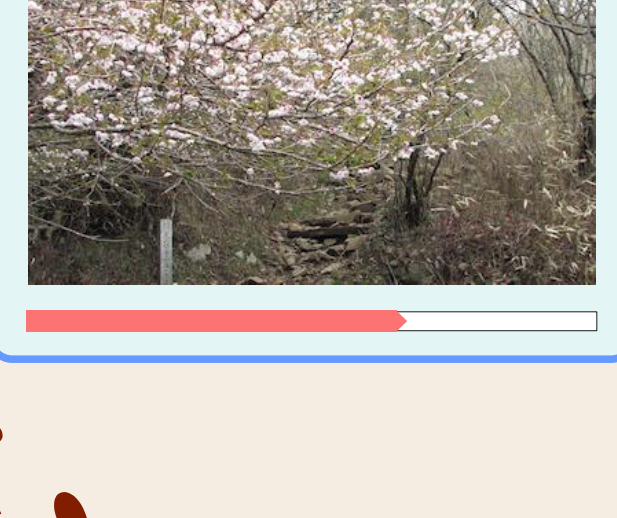
17～18丁目




18～19丁目



19丁のマメザクラ (4月)



15～16丁目



16丁かごや道との合流点




0:50 標高 992m

13～14丁目



14～15丁目



15丁天狗の鼻突岩



11～12丁目




14丁手前小広場からの眺望



11丁目 道標



9～10丁目



8～9丁目



12丁目 小広場



0:35

7～8丁目



8丁目 夫婦杉



0:20

5～6丁目



6～7丁目



6丁目 千本杉



4～5丁目



5丁目 小広場



3～4丁目



5丁目手前の岩



上から見た階段




3丁目鳥居杉跡



2丁目 道標



阿夫利神社下社



標高 696m

登山情報

1～3丁の道標間隔は短くなっていますが、3丁から先の道標間隔は長～くなります。この階段を登らず少し先の右に入る道がかごや道コースです。

1丁目 登山口木戸



0:00 (参考所要時間)